




TABLEAU D'ETUDE ET DE SYNTHÈSE

	Un espace industriel	Un espace agricole	Un espace de services
NOM <i>(Comment s'appelle-t-il ?)</i>			
LOCALISATION <i>(Où est-il ?)</i>			
ATOUS- CONTRAINTES <i>(Quels sont les éléments favorisants ou gênants de cet espace ?)</i>			
ACTIVITES <i>(Qu'est-ce qu'on y produit ?)</i>			
ACTEURS <i>(Qui participe à cette activité ? Comment/ quel rôle exact ?)</i>			
EQUIPEMENTS <i>(Qu'est-ce qui a été construit pour cette activité ?)</i>			
AXES DE COMMUNICATION <i>(Comment cet espace est-il desservi ? Comment est-il relié au reste du territoire ?)</i>			
INTEGRATION <i>(Quelle place occupe cet espace au niveau régional ? National ? Européen ? Mondial ?)</i>			
DYNAMIQUES <i>(Quelles sont les évolutions récentes ou futures de cet espace ?)</i>			