

Géoportail : <https://www.geoportail.gouv.fr/>

Va vous permettre de :

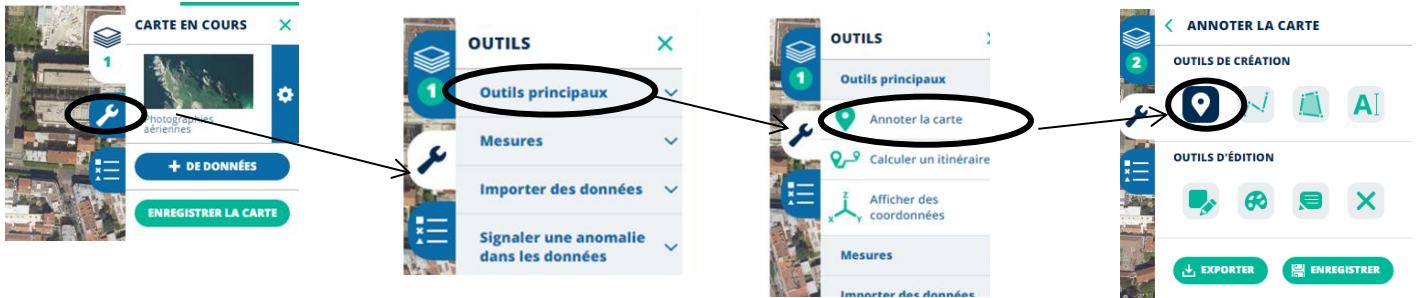
- Localiser le collège.
- Localiser votre domicile.
- Tracer des polygones.
- Annoter sur la carte (écrire dessus).
- Calculer une distance.
- Repérer deux éléments de votre parcours quotidien.



Indiquer votre adresse

1. Indiquer son adresse.

- Un figuré apparaît c'est là où vous habitez. Cliquez sur le rond pour l'effacer.
- Vous allez dessiner figuré différent. **Comment faire ? Suivez le chemin** : vous devez cliquer sur tous les symboles entourés.



- Placer le point sur la carte avec le clic droit de la souris. Puis cliquez sur enregistrer
- Vous allez écrire sur la carte en appuyant sur le symbole A, placez votre souris à côté du point qui vous avez déjà placé. Pour vous aider, observez les deux vignettes qui suivent :

1



2



2. Indiquer son collège



- Vous allez tracer un figuré appelé « polygone ». **Comment faire ? Suivez le chemin** : vous devez cliquer sur les symboles entourés.



Avec le clic droit de la souris, vous allez tracer les contours du collège.

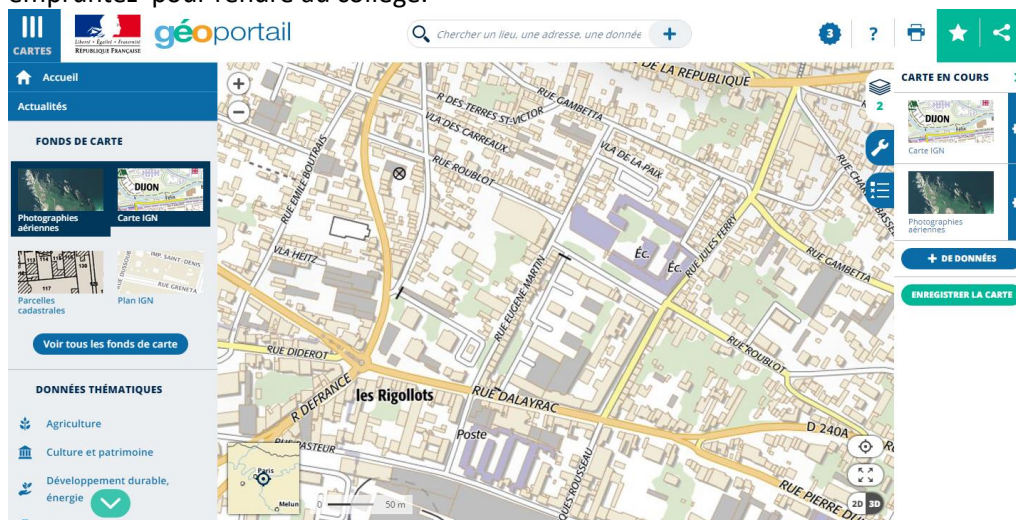


On laisse l'index sur le clic droit jusqu'à la fin du tracé, ensuite on fait un double clic



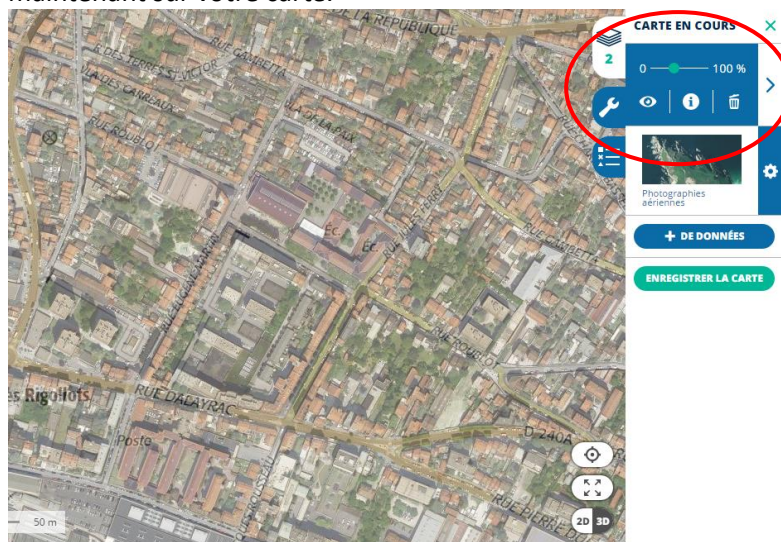
3. Repérer son parcours.

- Vous allez déposer une deuxième carte sur la première. **Comment faire ?**
- Vous cliquez sur le mot « Cartes » (en haut à gauche de l'écran Géoportail). Vous choisissez dans les fonds de carte « Carte IGN ». Une nouvelle carte apparaît sur l'écran, elle vous permet de repérer les noms des rues que vous empruntez pour rendre au collègue.

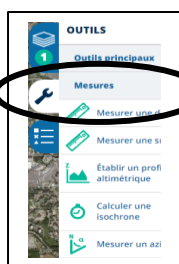


- Dans le rectangle, écrivez dans l'ordre le nom des rues et indiquez si vous tournez à gauche ou à droite ou si vous allez tout droit.

- Vous allez maintenant rendre invisible cette carte sans l'éliminer. Observez la capture d'écran et essayez maintenant sur votre carte.



3. Calculer son parcours



- Cliquez sur « Mesures » puis sur « Mesurer une distance ». Un petit rond orange apparaît à l'extrémité du curseur quand vous le promenez sur la carte.
- Cliquez sur votre adresse avec le clic droit, tracer votre parcours, clic une fois quand vous devez tourner.
- Quand vous êtes arrivé-e au collègue cliquez deux fois et la distance parcourue apparaît. Si vous vous êtes trompé-e, ce n'est pas grave, vous pouvez recommencer.
- Quand vous avez fini, notez ici la distance parcourue :